COMUNE DI CAVAGLIO D'AGOGNA

PROVINCIA DI NOVARA

REGIONE PIEMONTE

Legge Regionale 5 Dicembre 1977, n°56 "Ttutela e uso del suolo" e successive modifiche ed integrazioni

Circolare del Presidente della Giunta Regionale n°7/LAP, 8 Maggio 1996

Nota Tecnica Esplicativa alla Circolare P.R.G. 8.05.1996 n° 7/lap

PIANO REGOLATORE GENERALE

VARIANTE GENERALE 2019

ai sensi art.15 L.R. 56/77 e s.m.i.

PROGETTO PRELIMINARE

STUDIO GEOLOGICO EPIFANI
Via XX Settembre 73 - 28041 Arona (NO)
Tel. 0322 241531 Fax 0322 48422
E-MAIL: studio@geologoepifani.it
PEC: fulvio.epifani@epao.sicurezzapostale.it

ORDINE GEOLOGI REGIONE PIEMONTE
FULVIO EPIFANI
SEZ. A
N. 72
ORDINE PROFESSIONALE

ESTRATTO
PROGETTO DI PIANO STRALCIO PER L'ASSETTO IDROGEOLOGICO (P.A.I)
TAV. 8

Codice lavoro	
File	
Scala	1:10.000
Emissione	FEBBRAIO 2021

Committente

Amministrazione Comunale

Revisione	Oggetto	Data	Controllato
1			
2			
3			

AUTORITA' DI BACINO DEL FIUME PO

PARMA

Progetto di Piano stralcio per l'Assetto Idrogeologico (PAI)

Interventi sulla rete idrografica e sui versanti
Legge 18 maggio 1989, n. 183, art. 17, comma 6-ter

Variazioni alla delimitazione delle fasce fluviali di cui alla Delibera del Comitato Istituzionale n. 1 in data 11 maggio 1999
(Delibera del Comitato Istituzionale n. 10 del 16 marzo 2000)

FOGLIO 094140 - Cavaglio d'Agogna
AGOGNA - 12a

Scala 1:10.000

0 Km 0.5 Km 1 Km

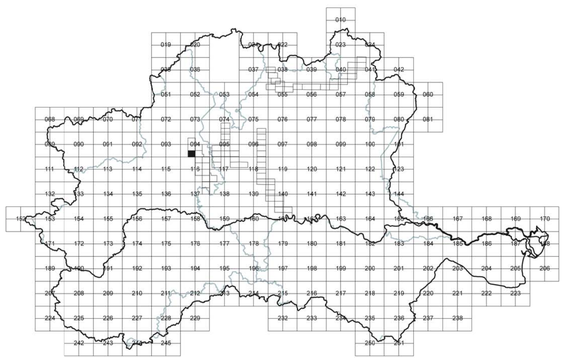

LEGENDA

Delimitazione delle fasce fluviali relative al " Progetto di Piano Stralcio per l'Assetto Idrogeologico (PAI) "

- limite (*) tra la Fascia A e la Fascia B
- limite (*) tra la Fascia B e la Fascia C
- limite (*) esterno della Fascia C
- indicazione del limite esterno della Fascia C del fiume Po rappresentato nelle tavole in scala 1:50.000
- limite (*) di progetto tra la Fascia B e la Fascia C
- **1A, 1B, ...** varianti alla delimitazioni delle fasce fluviali di cui al "Piano Stralcio delle Fasce Fluviali"

Delimitazione del " Piano Stralcio delle Fasce Fluviali (PSFF) "

- limite (*) tra la Fascia A e la Fascia B
- limite (*) tra la Fascia B e la Fascia C
- limite (*) esterno della Fascia C
- limite (*) di progetto tra la Fascia B e la Fascia C

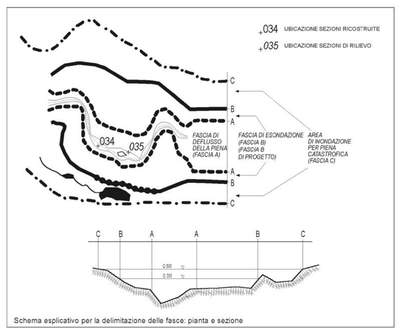

Schema esplicativo per la delimitazione delle fasce: pianta e sezione
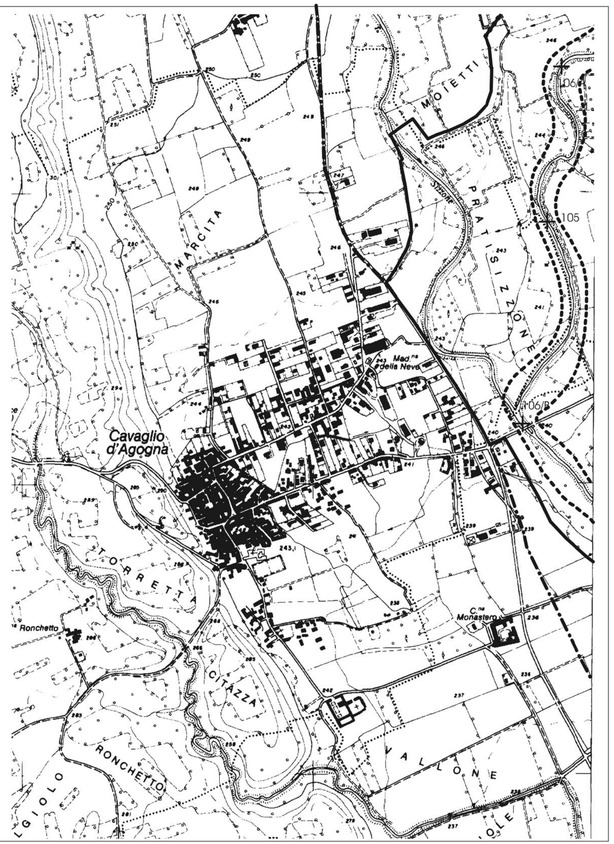
(*) il limite è individuato dal bordo interno del graficismo