



Legge Regionale 5 Dicembre 1977, n°56 "Tutela e uso del suolo"
e successive modifiche ed integrazioni

Circolare del Presidente della Giunta Regionale
n°7/LAP, 8 Maggio 1996

Nota Tecnica Esplicativa alla Circolare P.R.G. 8.05.1996 n° 7/lap

**PIANO REGOLATORE GENERALE
VARIANTE GENERALE 2019**
ai sensi art.15 L.R. 56/77 e s.m.i.
PROPOSTA TECNICA DI PROGETTO PRELIMINARE

STUDIO GEOLOGICO EPIFANI
Via XX Settembre 73 - 28041 Arona (NO)
Tel. 0322 241531 Fax 0322 48422
E-MAIL: studio@geologoepifani.it
PEC: fulvio.epifani@epap.sicurezza postale.it



**ESTRATTO
PROGETTO DI PIANO STRALCIO PER
L'ASSETTO IDROGEOLOGICO
(P.A.I)
TAV. 8**

Codice lavoro
File
Scala 1:10.000
Emissione
NOVEMBRE 2019

Committente
Amministrazione Comunale

Revisione	Oggetto	Data	Controllato
1			
2			
3			



AUTORITA' DI BACINO DEL FIUME PO
PARMA

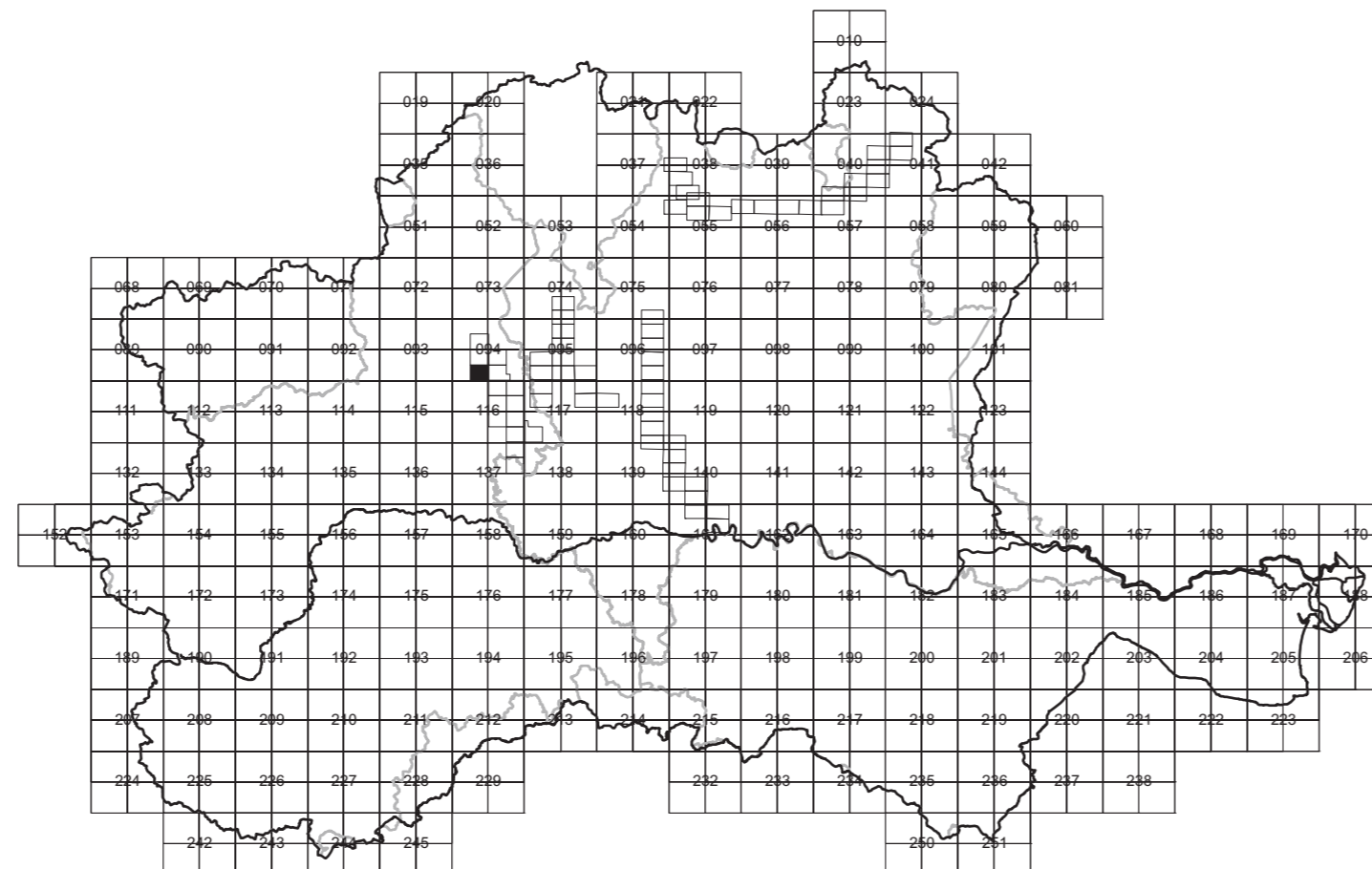

**Progetto di Piano stralcio
per l'Assetto Idrogeologico
(PAI)**

Interventi sulla rete idrografica e sui versanti
Legge 18 maggio 1989, n. 183, art. 17, comma 6-ter

Variazioni alla delimitazione delle fasce fluviali di cui alla Delibera del
Comitato Istituzionale n. 1 in data 11 maggio 1999
(Delibera del Comitato Istituzionale n. 10 del 16 marzo 2000)

FOGLIO 094140 - Cavaglio d'Agogna
AGOGNA - 12a

Scala 1:10.000



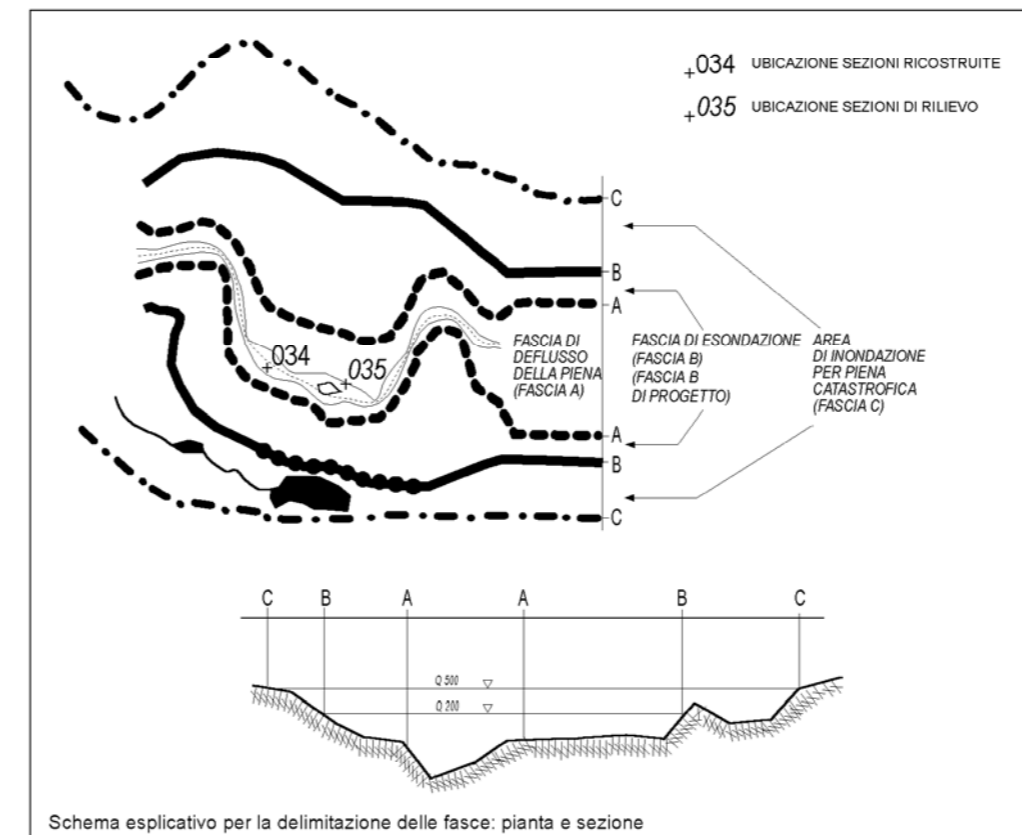
LEGENDA

Delimitazione delle fasce fluviali relative al " Progetto di Piano Stralcio per l'Assetto Idrogeologico (PAI) "

- limite (*) tra la Fascia A e la Fascia B
- limite (*) tra la Fascia B e la Fascia C
- - - - - limite (*) esterno della Fascia C
- + + + + + indicazione del limite esterno della Fascia C del fiume Po rappresentato nelle tavole in scala 1:50.000
- limite (*) di progetto tra la Fascia B e la Fascia C
- 1A, 1B, ...** varianti alla delimitazioni delle fasce fluviali di cui al "Piano Stralcio delle Fasce Fluviali"

Delimitazione del " Piano Stralcio delle Fasce Fluviali (PSFF) "

- limite (*) tra la Fascia A e la Fascia B
- limite (*) tra la Fascia B e la Fascia C
- - - - - limite (*) esterno della Fascia C
- limite (*) di progetto tra la Fascia B e la Fascia C



(*) il limite è individuato dal bordo interno del graficismo

